

Проектний план (М1:1000)







ЕКСПЛІКАЦІЯ БУДІВЕЛЬ І СПОРУД

Номер на плані	Найменування	Поверховість	Площа забудови м ²
1	Адміністративно-виробнича будівля (існуюча)	1;2	384,7
2	Виробничо-складські приміщення (проектна забудова)	1;2	1200,0
3	Вантажно розвантажувальний майданчик (проектний)		
4	Пожежні резервуари (існуючі)		
5	Трансформ. підстанц. (існуюча)		
6	Промислова будівля (існуюча)		
7	Промислова будівля (існуюча)		
8	Промислова будівля (існуюча)		
9	ГРП (існуючий)		
10	Тимчасова автопарківка		
11	Майданчик під контейнери для сміття		
12	Альтанка (проектна забудова)		15,0
13	Очисні споруди дощових стоків (проектні)		
14	Опорний пункт пожежогасіння (проектний)		

ОСНОВНІ ПОКАЗНИКИ ПО ГЕНПЛАНУ

N п/п	Найменування	Од. виміру	Кількість	Примітки
1	Площа ділянки для обслуговування нежитлових приміщень і контейнерного майданчика	га	0,5239	
2	Площа забудови в т.ч.:	кв.м	2890,0	
	Площа забудови проектної	кв.м	2506,0	
	Площа забудови існуючої	кв.м	384,7	
3	Площа покриття	кв.м	2280,0	
4	Площа озеленення	кв.м	1359,3	

Умовні позначення:

-  - Межа земельної ділянки для обслуговування нежитлових приміщень і контейнерного майданчика
-  - Існуюча будівля або споруда
-  - Проектна забудова
-  - Асфальто-бетонне покриття
-  - Покриття тротуарною плиткою
-  - Газон

Погоджено

зам. інв. N
Підпис і дата
інв. N оп.

						2385		
						Детальний план території для обслуговування нежитлових приміщень і контейнерного майданчика ТОВ "Білпромрукав" в адміністративних межах Шкарівської сільської ради Білоцерківського району Київської області		
Зм.	кільк.	арк.	Надок.	підписи	дата	Стадія	Аркуш	Аркушів
ГАП		Бабич				ДПТ	5	
Розроб.		Панченко						
Перевір.		Бабич						
Н. контр.		Рейтерович				Проектний план (М1:1000)		ППФ "БРАМА АБФ"