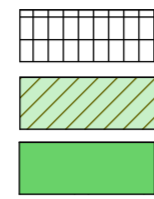
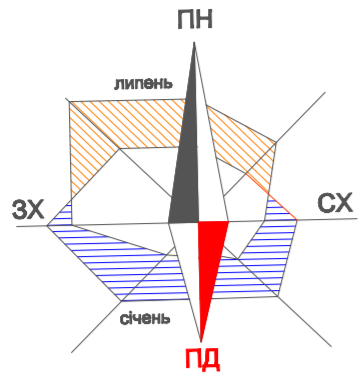


ДЕТАЛЬНИЙ ПЛАН ТЕРИТОРІЇ ПО ВУЛИЦІ МИКОЛИ ДЗЕВЕНКА В С. ФУРСИ БІЛОЦЕРКІВСЬКОГО РАЙОНУ КИЇВСЬКОЇ ОБЛАСТІ

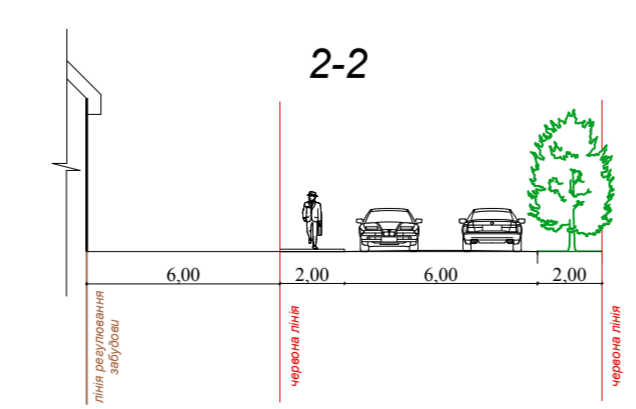
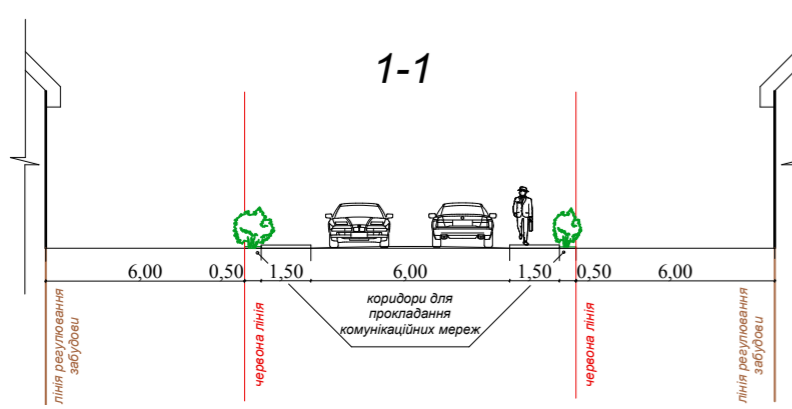
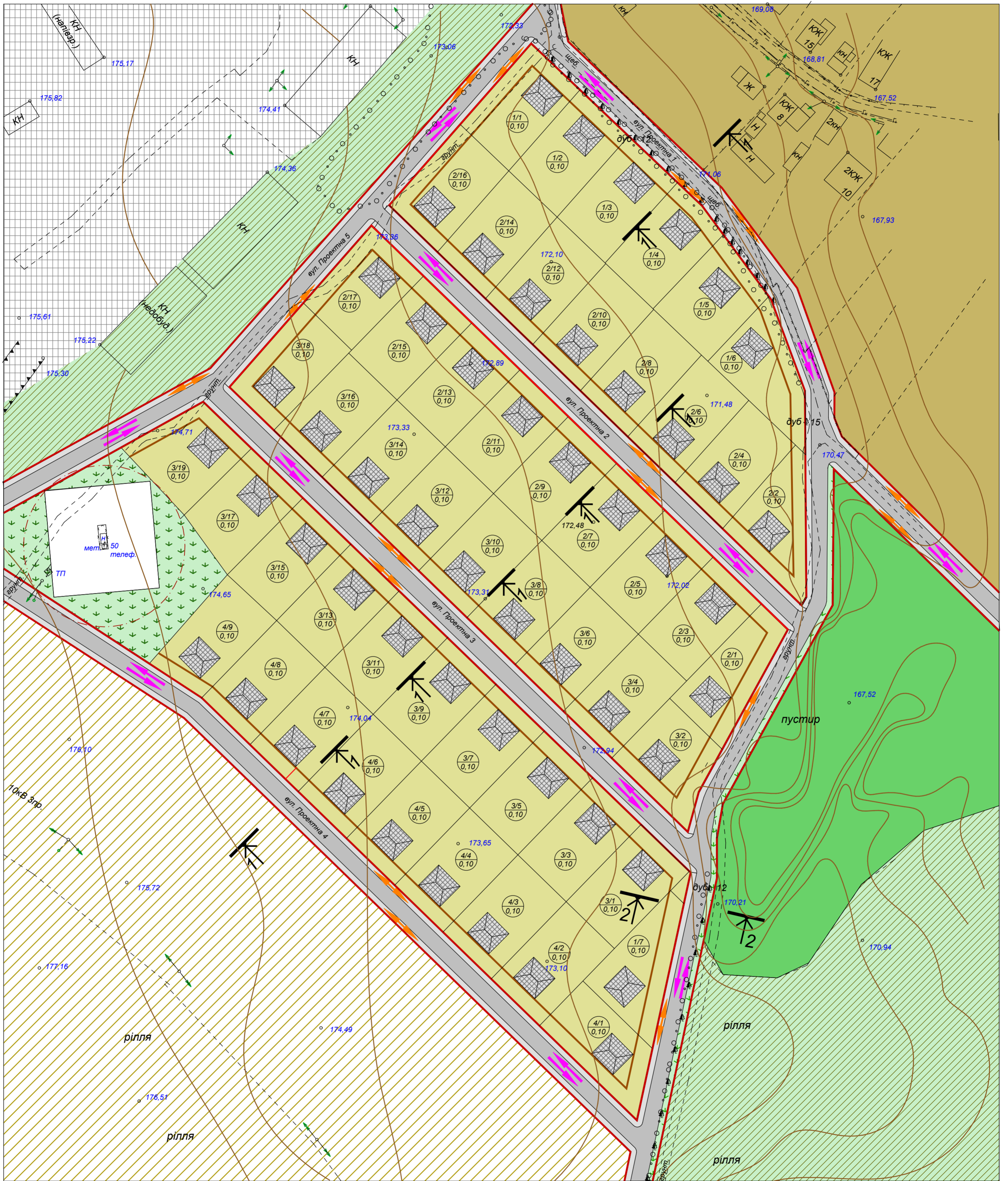
ПРОЕКТНИЙ ПЛАН М 1:1000



виробничі території
зелені насадження спецпризначення
зелені насадження загального користування
напрямки руху пішоходів



житлова садибна забудова існуюча
першочергова проектна житлова садибна забудова
проектна житлова садибна забудова наступних черг
напрямки руху автомобілів



Змін.	Кільк.	Аркуші № док.	Підпис	Дата
Виконав		Прутуленко		
Перевірив		Дубицький		
Архітектор		В.О. Пушняк		

Замовник: Сільська рада с. Фурси Білоцерківського району Київської області		
ДЕТАЛЬНИЙ ПЛАН ТЕРИТОРІЇ ПО ВУЛИЦІ МИКОЛИ ДЗЕВЕНКА В С. ФУРСИ БІЛОЦЕРКІВСЬКОГО РАЙОНУ КИЇВСЬКОЇ ОБЛАСТІ		
Стадія	Лист	Листів
П	4	7
КОМУНАЛЬНЕ ПІДПРИЄМСТВО АРХПРОЕКТ		